


Diagrama de Ocorrência de Materiais  
Lama Asfáltica Grossa  
Rua das Primaveras



Legenda:





-  Lama Asfática - Proposta de Execução (Emulsão, Brita e Areia)  
 TSD Existente  
 Base/Sub-base existente

Diagrama de Ocorrência de Materiais  
Lama Asfáltica Grossa  
Rua dos Lirios



Legenda:





-  Lama Asfática - Proposta de Execução (Emulsão, Brita e Areia)  
 TSD Existente  
 Base/Sub-base existente

Diagrama de Ocorrência de Materiais  
Lama Asfáltica Grossa  
Rua das Hortencias



Legenda:




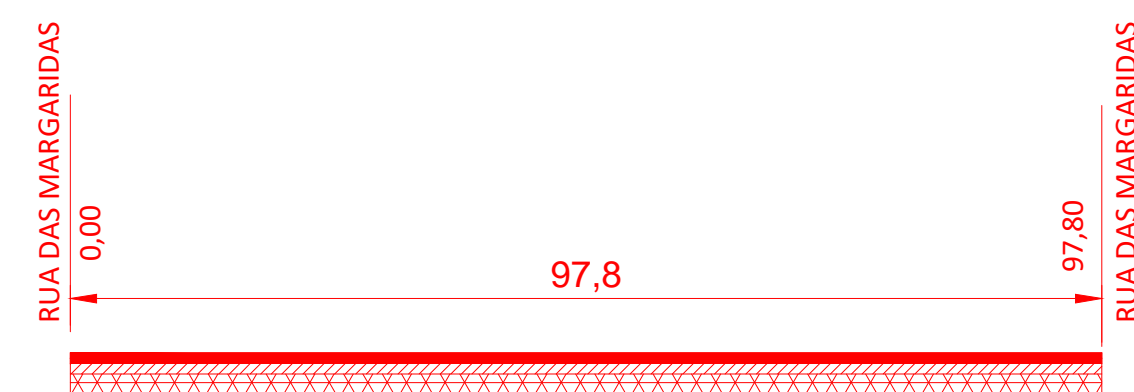



-  Lama Asfática - Proposta de Execução (Emulsão, Brita e Areia)  
 TSD Existente  
 Base/Sub-base existente

Diagrama de Ocorrência de Materiais  
Lama Asfáltica Grossa  
Rua das Margaridas



Legenda:

-  Lama Asfática - Proposta de Execução (Emulsão, Brita e Areia)
-  TSD Existente
-  Base/Sub-base existente

APROVAÇÃO:																																	
<div><div></div><div><div>ESTADO DE MATO GROSSO</div><div>PREFEITURA MUNICIPAL DE DIAMANTINO</div><div>SECRETARIA DE OBRAS, VIAÇÃO E SERVIÇOS PÚBLICOS</div></div><div><div>CELEBRAR</div><div></div><div>DIAMANTINO</div><div>NOVAS IDEIAS, NOVOS SONHOS</div></div></div> <div><div>Av. Joaquim P. F. Mendes, 2341 - Centro - CEP 78.400-000 - Fone: (65) 3336-6428</div><div>www.diamantino.mt.gov.br / obras@diamantino.mt.gov.br</div><div>DIAMANTINO - MT</div></div>																																	
OBRA:	LAMA ASFÁLTICA GROSSA																																
DIAGRAMA DE OCORRÊNCIA DE MATERIAIS																																	
ENDEREÇO: RUA DAS PRIMAVERAS, RUA DOS LÍRIOS, RUA DAS HORTÊNCIAS, RUA DAS MARGARIDAS, RUA DAS IPONÉIAS (T2), RUA DAS ROSAS, RUA DAS CAMELIAS, RUA DOS CRISANTEMOS, RUA DOS PINHEIROS, RUA CEDRO ROSA, RUA SUCUPIRA, RUA BURITI, RUA JEROLAMO MATHEUS BERTOLI- NOVO DIAMANTINO- MT																																	
ASSUNTO:	MODALIDADE:																																
APLICAÇÃO DE LAMA ASFÁLTICA GROSSA.																																	
COORDENADAS GEGRÁFICAS:	NÚMERO RRT PROJETO:																																
INDICADAS																																	
PROPRIETÁRIO:	QUADRO DE ÁREAS:																																
<div>PREFEITURA MUNICIPAL DE DIAMANTINO</div> <div>CNPJ: 03.648.540/0001-74</div>	<table><tr><td>RUA DAS PRIMAVERAS</td><td>: 2.222,76 m²</td><td>RUA DOS PINHEIROS</td><td>: 4.318,44 m²</td></tr><tr><td>RUA DOS LÍRIOS</td><td>: 3.017,21 m²</td><td>RUA CEDRO ROSA</td><td>: 2.975,00 m²</td></tr><tr><td>RUA DAS HORTÊNCIAS</td><td>: 1.120,59 m²</td><td>RUA SUCUPIRA</td><td>: 1.500,00 m²</td></tr><tr><td>RUA DAS MARGARIDAS</td><td>: 667,73 m²</td><td>RUA BURITI</td><td>: 1.106,00 m²</td></tr><tr><td>RUA DAS IPONÉIAS (T2)</td><td>: 1.086,54 m²</td><td>RUA JEROLAMO MATHEUS BERTOLI</td><td>: 3.412,29 M²</td></tr><tr><td>RUA DAS ROSAS</td><td>: 931,77 m²</td><td></td><td></td></tr><tr><td>RUA DAS CAMELIAS</td><td>: 1.673,77 m²</td><td></td><td></td></tr><tr><td>RUA DOS CRISANTEMOS</td><td>: 1.884,61 m²</td><td></td><td></td></tr></table>	RUA DAS PRIMAVERAS	: 2.222,76 m²	RUA DOS PINHEIROS	: 4.318,44 m²	RUA DOS LÍRIOS	: 3.017,21 m²	RUA CEDRO ROSA	: 2.975,00 m²	RUA DAS HORTÊNCIAS	: 1.120,59 m²	RUA SUCUPIRA	: 1.500,00 m²	RUA DAS MARGARIDAS	: 667,73 m²	RUA BURITI	: 1.106,00 m²	RUA DAS IPONÉIAS (T2)	: 1.086,54 m²	RUA JEROLAMO MATHEUS BERTOLI	: 3.412,29 M²	RUA DAS ROSAS	: 931,77 m²			RUA DAS CAMELIAS	: 1.673,77 m²			RUA DOS CRISANTEMOS	: 1.884,61 m²		
RUA DAS PRIMAVERAS	: 2.222,76 m²	RUA DOS PINHEIROS	: 4.318,44 m²																														
RUA DOS LÍRIOS	: 3.017,21 m²	RUA CEDRO ROSA	: 2.975,00 m²																														
RUA DAS HORTÊNCIAS	: 1.120,59 m²	RUA SUCUPIRA	: 1.500,00 m²																														
RUA DAS MARGARIDAS	: 667,73 m²	RUA BURITI	: 1.106,00 m²																														
RUA DAS IPONÉIAS (T2)	: 1.086,54 m²	RUA JEROLAMO MATHEUS BERTOLI	: 3.412,29 M²																														
RUA DAS ROSAS	: 931,77 m²																																
RUA DAS CAMELIAS	: 1.673,77 m²																																
RUA DOS CRISANTEMOS	: 1.884,61 m²																																
RESPONSÁVEL TÉCNICO PROJETO:	ESCALA:	FOLHA:																															
<div>MARCIO ROBERTO SOARES</div> <div>CREA 170.455.712-7</div>	<div></div> <div>DATA:</div> <div>JAN/2019</div>	<div>04</div> <div>06</div>																															